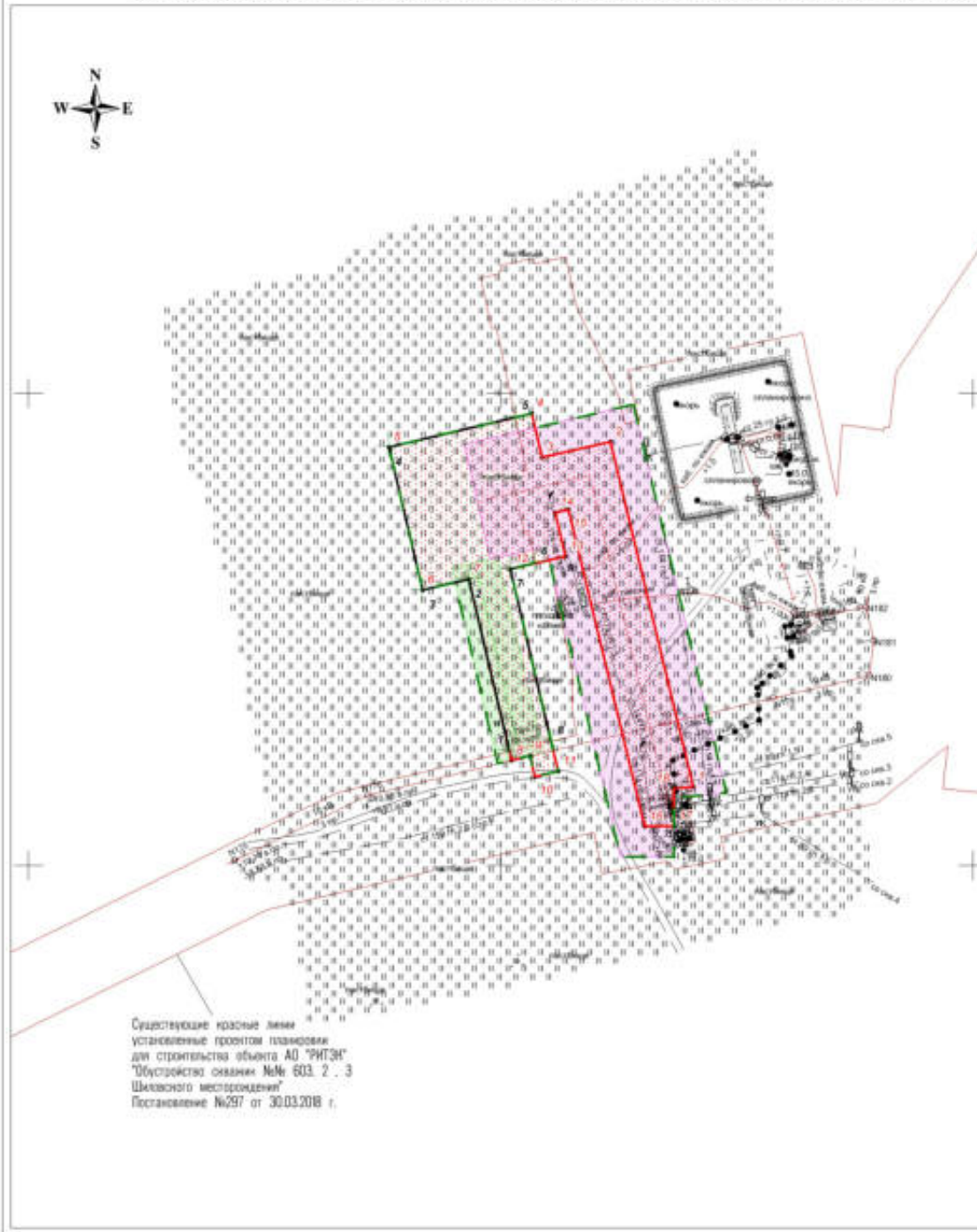


**Проект планировки территории для строительства объекта ООО "РИТЭК":
"Обустройство скважины № 6 Шиловского месторождения"
в границах сельского поселения Липовка муниципального района Сергиевский Самарской области**



Существующие красные линии
установленные проектом планировки
для строительства объекта АО "РИТЭК"
"Обустройство скважины №6 Шиловского месторождения"
Постановление №297 от 30.03.2018 г.

**Каталог координат характерных точек
границы зон планируемого размещения
линейных объектов**




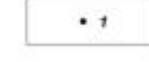


Номер	Хточка	Уточка
1	493 433,40	2 235 081,99
2	493 579,40	2 235 046,55
3	493 572,73	2 235 017,49
4	493 581,20	2 235 013,00
5	493 577,07	2 234 952,75
6	493 516,71	2 234 967,00
7	493 521,35	2 234 986,55
8	493 444,62	2 235 004,61
9	493 446,45	2 235 012,40
10	493 437,62	2 235 014,54
11	493 440,04	2 235 024,25
12	493 525,51	2 235 004,07
13	493 531,02	2 235 027,34
14	493 549,30	2 235 023,00
15	493 556,74	2 235 028,77
16	493 416,63	2 235 066,92
17	493 416,63	2 235 073,38
18	493 432,46	2 235 073,38

Общая площадь – 9 265 кв.м

**Каталог координат характерных точек
красных линий**

Номер	Хточка	Уточка
1	493 440,26	2 235 993,75
2	493 521,35	2 234 986,55
3	493 516,71	2 234 967,00
4	493 577,07	2 234 952,75
5	493 588,74	2 235 998,18
6	493 527,99	2 235 014,54
7	493 525,51	2 235 004,07
8	493 452,48	2 235 021,51

Условные обозначения

-  – Границы территории, в отношении которой осуществляется подготовка проекта планировки
-  – Граница зоны планируемого размещения линейного объекта
-  – Граница проектируемой красной линии
-  – Поворотная точка границы зоны планируемого размещения линейного объекта, красной линии
-  – Охранная зона трассы ВЛ
-  – Охранная зона трассы нефтепровода

Примечание:

- * Линейные объекты, расположенные перпендикулярно к проектируемому участку отсутствуют
- * Линии отступа от красной линии в целях определения мест допустимого размещения зданий, строений, сооружений не устанавливаются
- * Объекты социально-культурного и коммунально-бытового назначения отсутствуют
- * Объекты федерального, регионального, местного значения отсутствуют

ООО "РИТЭК"				Проект планировки территории для строительства объекта ООО "РИТЭК": "Обустройство скважины № 6 Шиловского месторождения" в границах сельского поселения Липовка муниципального района Сергиевский Самарской области				
Имя	Кол.уч.	Лист	№ док.	Подпись	Дата	Стадия	Лист	Листов
Исполнитель				Агапова Н.В.		Раздел 1. Проект планировки территории Графическая часть	ПП	1
Директор				Ховрин Н.А.				
Чертеж границ зон планируемого размещения линейных объектов. Чертеж красных линий. М 1:2 000						ООО "Средневолжская землестроительная компания"		